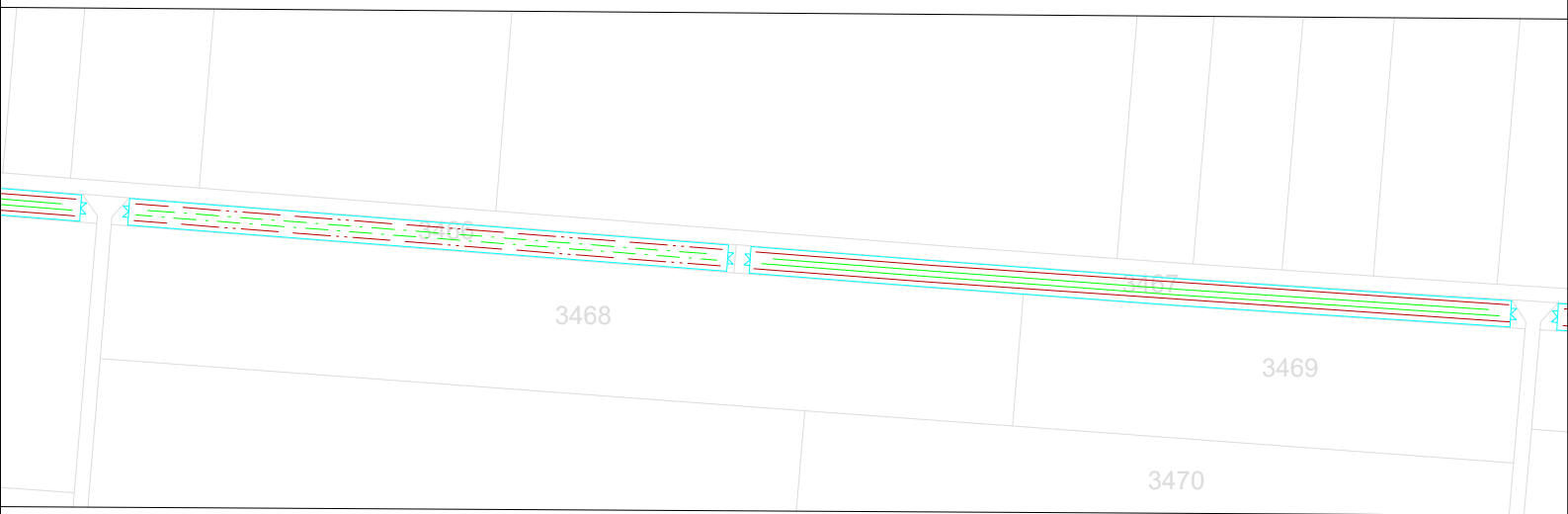


# Katastrální situační výkres SO-09

## M 1:2000

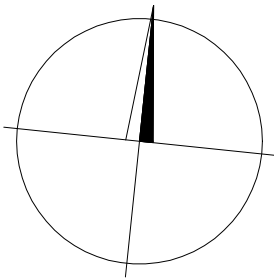



### Parcely dotčeny stavbou v k.ú. Mor. Žižkov

p.č.	Vlastník	Adresa	Druh pozemku	Ochrana	Výměra (m2)	Zábor (m2)
3466	LV10002		Ostatní plocha	27	1241	1241

### Legenda

- Hranice parcel KN
- Oplocení dočasné
- Vjezdové brány š. 3 m
- Řada stromů
- Řada keřů



Vyhotovil		Ověřil			<b>VÚMOP, v.v.i.</b> Žabovřeská 250 156 27 Praha 5	
Obec	Moravský Žižkov	Kat. území	699250 - Moravský Žižkov			
Objednatel: Státní pozemkový úřad, Krajský pozemkový úřad pro Jihomoravský kraj Pobočka Břeclav						
Akce:  PD Větrolamy v k.ú. Moravský Žižkov					Číslo zakázky	
					Souř. systém	S-JTSK
					Výškový systém	Bpv
					Formát	A4
					Měřítko	1:2000
Název přílohy  C.2. Katastrální situační výkres SO-09					Paré:	Datum:  09/2024